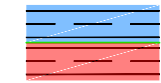








ISIKLIKU KASUTUSÕIGUSE PLAAN M 1:500

PLAANI TINGMÄRGID:

-  Projekteeritud põhimaantee
-  Projekteeritud rambid
-  Kavandatav kogujatee/juurdepääsutee
-  Kavandatav murukate
-  Kavandatav jalg- ja rattatee
-  Kavandatav teemaa piir
-  IKÕ ala

M 1:500

Jrk nr	IKÕ ala pos. nr (plaanil)	Kinnisturegistriosa number	Katastriüksuse tunnus, nimi ja sihtotstarve	Asukoht riigitee suhtes (lõigu algus ja lõpp km)	Ala pindala m2
8	008	21774750	62401:001:1674, Riia maantee T29, transpordimaa	Km 133,97 - 134,15	1886

Põhimaantee nr 4 (E67) Tallinn-Pärnu-Ikla km 133,4 - 143,0 Pärnu - Uulu lõigu projektid
 Joonis: Plaanilahendus
 Tellija: Transpordiamet
 Projekteerija: Skepast&Puhkim AS
 Töö nr: 2017-0111
 Koostas: Valdeko Laats

